Kanton Bern

Gemeinde Gondiswil

Zonenplan Gondiswil

Genehmigung

1:2'500

N

Plan Nr.	Auftraggeber:	Projektverfasser: georegio, atelier für raumentwicklung, Bahnhofstrasse 35, 3400 Burgdorf
Datum: 04.07.2019	Gemeinde Gondiswil Gemeindeverwaltung 4955 Gondiswil Tel. 062 962 01 12 Fax 062 962 01 72 gemeinde@gondiswil.ch	Plandarstellung: OSTAG, Bauplanung Geomatik, OSTAG Ingenieure AG, Bernstrasse 19, 3400 Burgdorf, T 034 420 02 80, F 034 420 02 81, www.ostag.ch
Grösse: 59.4 x 126 cm		
Gezeichnet: mej		
Kontrolliert: hem		
S:\g_zon\Gondiswil\05_DPR\01_Mitwirkung\genehmigung\zon_gondiswil.mxd		

GEMEINDEGEBIET 1:20000

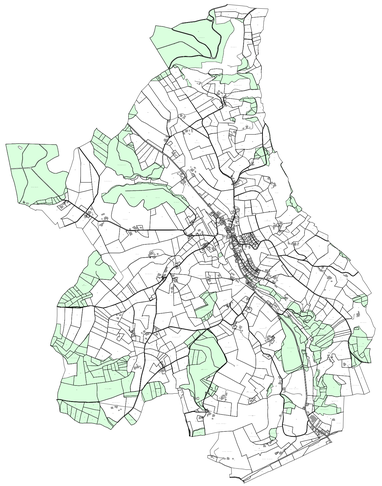

DORF 1:2500

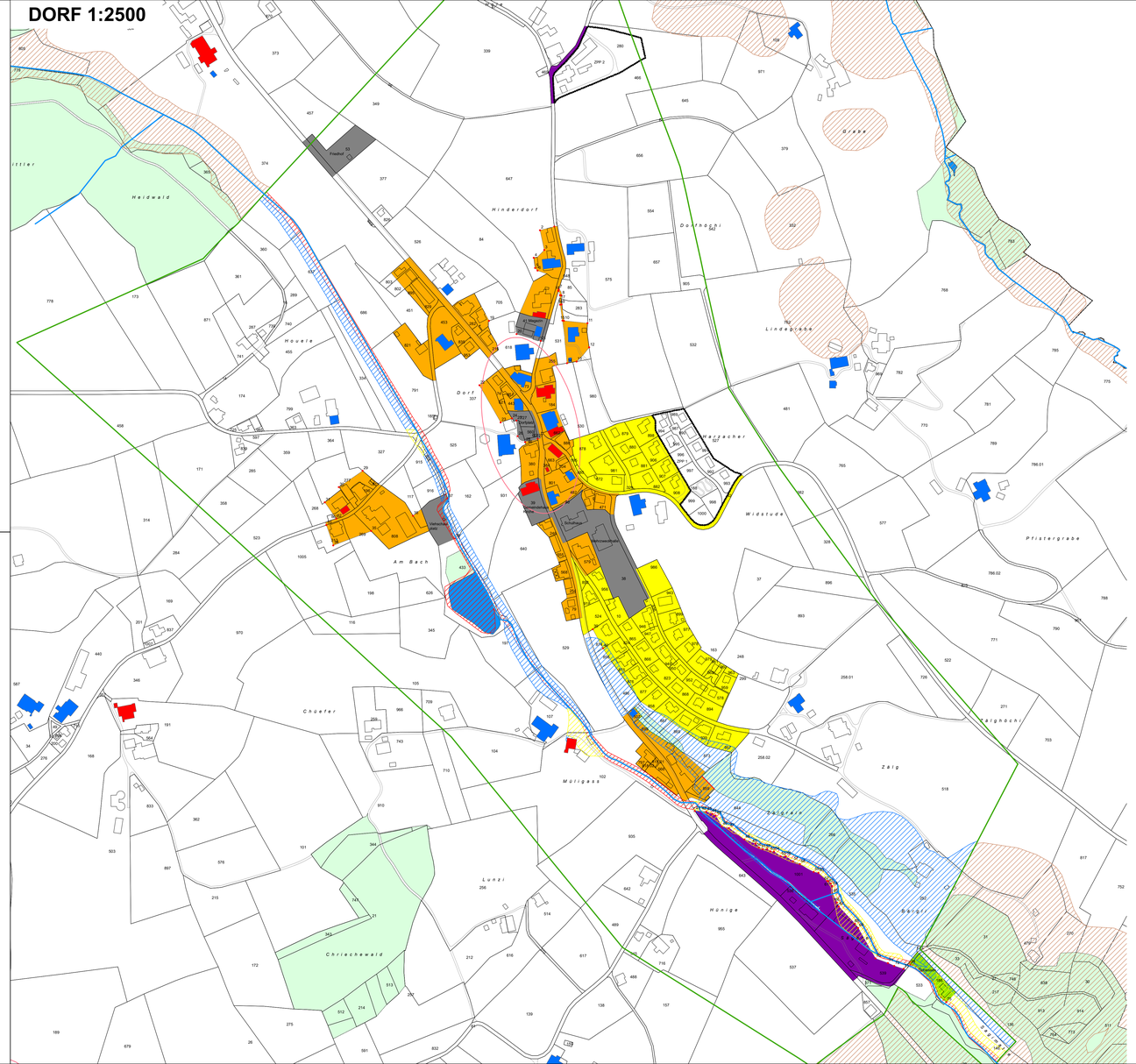

STATION 1:2500

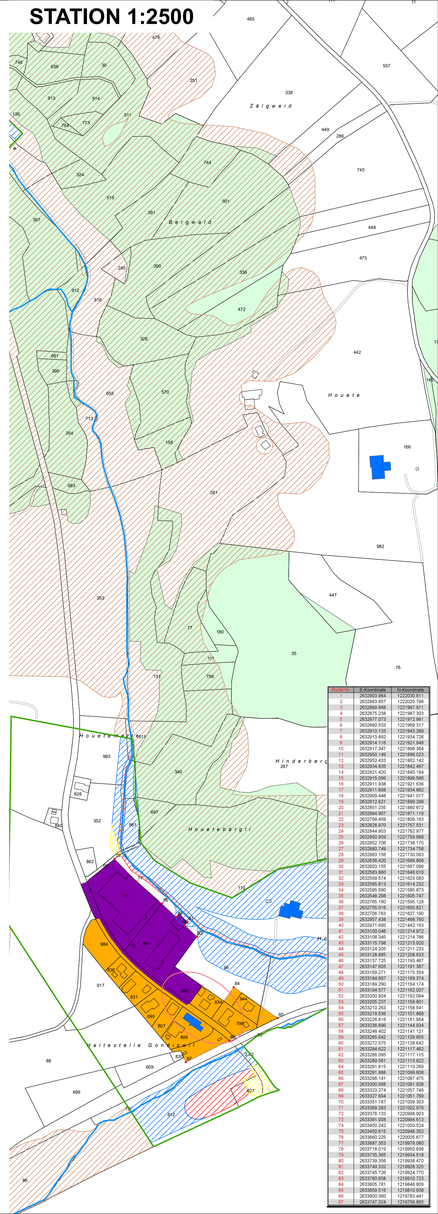

Nummer	E-Koordinate	N-Koordinate
1	2632904.904	1222920.811
2	2632893.857	1222925.196
3	2632878.268	1222931.323
4	2632875.238	1221967.323
5	2632877.073	1221972.981
6	2632890.533	1221989.317
7	2632910.133	1221943.289
8	2632913.892	1221934.726
9	2632914.115	1221925.946
10	2632913.540	1221916.966
11	2632905.140	1221866.023
12	2632892.453	1221852.142
13	2632904.835	1221842.487
14	2632921.433	1221840.184
15	2632911.996	1221792.655
16	2632911.996	1221792.655
17	2632911.858	1221904.802
18	2632909.448	1221941.017
19	2632912.821	1221899.298
20	2632891.235	1221860.672
21	2632884.867	1221873.119
22	2632884.867	1221873.119
23	2632828.970	1221757.551
24	2632844.803	1221752.977
25	2632850.958	1221739.986
26	2632852.706	1221738.170
27	2632882.748	1221739.586
28	2632883.158	1221730.063
29	2632865.158	1221729.063
30	2632865.155	1221687.084
31	2632589.660	1221686.016
32	2632589.574	1221623.083
33	2632585.813	1221614.202
34	2632546.590	1221614.202
35	2632546.786	1221605.147
36	2632546.786	1221605.147
37	2632556.016	1221605.021
38	2632706.763	1221627.190
39	2632957.438	1221680.750
40	2633971.895	1221442.163
41	2633971.895	1221442.163
42	2633108.345	1221214.785
43	2633115.756	1221213.920
44	2633124.225	1221211.233
45	2633128.885	1221208.633
46	2633137.735	1221193.407
47	2633147.805	1221193.081
48	2633154.667	1221193.034
49	2633164.667	1221193.034
50	2633189.290	1221164.174
51	2633184.537	1221162.007
52	2633200.904	1221162.004
53	2633210.292	1221158.541
54	2633210.292	1221158.541
55	2633219.636	1221151.868
56	2633226.818	1221151.854
57	2633236.896	1221144.934
58	2633246.402	1221141.121
59	2633265.642	1221129.855
60	2633265.642	1221129.855
61	2633304.622	1221117.462
62	2633286.095	1221117.115
63	2633286.581	1221113.922
64	2633291.815	1221110.269
65	2633290.398	1221080.655
66	2633290.398	1221067.475
67	2633326.748	1221067.475
68	2633323.274	1221067.475
69	2633327.694	1221055.789
70	2633351.197	1221009.303
71	2633369.283	1221002.976
72	2633371.728	1221000.604
73	2633385.085	1220984.613
74	2633400.242	1220900.024
75	2633400.615	1220899.362
76	2633660.225	1220005.677
77	2633687.293	1219870.950
78	2633719.919	1219950.636
79	2633719.919	1219950.636
80	2633719.395	1219949.473
81	2633749.332	1219928.320
82	2633740.730	1219924.770
83	2633760.858	1219910.723
84	2633805.748	1219844.609
85	2633850.516	1219819.009
86	2633850.516	1219819.009
87	2633847.924	1219798.681

Legende

- Wohnzone 2-Geschossig
- Dorfzone 2-Geschossig
- Gewerbezone
- Zone mit Planungspflicht
- Zone für öffentliche Nutzung
- Zone für Sport und Freizeit
- Landwirtschaftszone
- Baugruppe
- schützenswerte Objekte
- erhaltenswerte Objekte
- Gefahrengebiet erhebliche Gefährdung
- Gefahrengebiet mittlere Gefährdung
- Gefahrengebiet geringe Gefährdung
- Erhebungsperimeter Gefahrengebiete
- neue verbindliche Waldgrenze nach Art. 10 Abs. 2 WaG

Hinweise

- Gefahrengebiet mit nicht bestimmter Gefahrenstufe
- Wald
- bestehende verbindliche Waldgrenze nach Art. 10 Abs. 2 WaG
- Gemeindegrenze
- Gewässer

Genehmigungsvermerke

Mitwirkung vom 02.11.2017 - 23.11.2017

Vorprüfung vom 21.08.2018

Publikation im Amtsblatt vom 10.10.2018

Publikation im amtlichen Anzeiger vom 10.10.2018

Öffentliche Auflage vom 11.10.2018 – 10.11.2018

Erledigte Einsprachen keine

Unerledigte Einsprachen keine

Rechtsverwahrungen 1

Beschlossen durch den Gemeinderat am

29.10.2018

Beschlossen durch die Gemeindeversammlung am

03.06.2019

Namens der Einwohnergemeinde:

Präsident: .....

Gemeindeschreiberin: .....

Die Richtigkeit dieser Angaben bescheinigt:

Gondiswil, den .....

Die Gemeindeschreiberin: .....

Genehmigt durch das Amt für Gemeinden und Raumordnung am:

.....

Verbindliche Waldgrenze genehmigt durch das Amt für Wald am:

.....